



E.ON Servisní, s.r.o., F. A. Gerstnera 2151/6, 370 01 České Budějovice

AQUA CENTRUM Břeclav, s.r.o.
Hana Bartolšicová
Kapusty 291/27
690 06 Břeclav

E.ON Servisní, s.r.o.

RCDS Hodonín
Husova 3947/1
695 42 Hodonín
www.eon-distribuce.cz

Eva Opršalová
T +420-54514-5249
eva.oprsalova@eon.cz

Naše značka
E7456-16258826

Hodonín, 22.06.2018

**Vyjádření o existenci zařízení distribuční soustavy (elektrická síť)
ve vlastnictví E.ON Distribuce, a.s. a podmínkách práce v jeho
blízkosti.**

Název stavby: Šardice - Hovorany - existence sítí, předprojektová
příprava

Toto vyjádření slouží pro informaci o stávajícím elektrickém zařízení
distribuční soustavy vlastněném a provozovaném společností E.ON
Distribuce, a.s. a je vyjádřením pro existence sítí .

V zájmovém území výše uvedené stavby se nachází:

Nadzemní vedení VN
Distribuční trafostanice VN/NN
Podzemní vedení NN
Nadzemní vedení NN

Ke stavbě a činnosti v ochranných pásmech zařízení distribuční soustavy
je investor povinen zajistit si písemný souhlas ve smyslu § 46 odst. 11
zákona č. 458/2000 Sb., o podmínkách podnikání a výkonu státní správy
v energetických odvětvích, v platném znění.

Souhlas se stavbou a činností v ochranném pásmu zařízení distribuční
soustavy uděluje E.ON Česká republika, s.r.o. (dále jen ECZR). S podáním
žádosti o souhlas, prosím, předložte projektovou dokumentaci stavby
s podrobným zákresem a okótováním umístění stavby v ochranném pásmu.
Žádost můžete podat elektronicky na www.eon-distribuce.cz → Souhlas
s činností a stavbou v ochranném pásmu.

Kontakty na správce zařízení jsou uvedeny v závěru tohoto vyjádření.

Sídlo společnosti:
F.A. Gerstnera 2151/6
České Budějovice 7
370 01 České Budějovice
Společnost je zapsána
v Obchodním rejstříku
vedeném Krajským soudem
v Českých Budějovicích,
oddíl C., vložka 8464
IČ: 251 86 213
DIČ: CZ25186213

Dovolte, abychom Vás upozornili, že při provádění zemních nebo jiných prací, které mohou ohrozit předmětné distribuční a sdělovací zařízení, jste povinni dle zákona č. 309/2006 Sb. a nařízení vlády č. 591/2006 Sb. učinit veškerá opatření, aby nedošlo ke škodám na výše uvedeném zařízení, na majetku nebo na zdraví osob elektrickým proudem, zejména tím, že zajistíte:

1. Objednání přesného vytýčení distribuční sítě (trasy kabelu) v terénu a to nejméně 14 dnů před zahájením prací v blízkosti podzemního kabelového vedení. V případě, že nebude možné trasu kabelu bezpečně určit pomocí vytyčovacího zařízení, je investor zemních prací povinen pro jednoznačné stanovení jeho polohy provést na určených místech a v nezbytném rozsahu ruční odkrytí kabelu podle pokynů zaměstnanců ECZR. Vytýčení kabelů VN, NN zajistí Jaroslav Novák, tel.: 54514-5229, email: jaroslav.novak@eon.cz.
2. Provádění zemních prací v ochranném pásmu kabelového vedení výhradně klasickým ručním náradím bez použití jakýchkoli mechanismů s nejvyšší opatrností, nebude-li provozovatelem zařízení stanoveno jinak.
3. Výkopové práce v blízkosti nadzemního vedení NN budou prováděny tak, aby nedošlo k narušení stability podpěrných bodů a uzemňovací soustavy, nebo nebyl jinak ohrožen provoz zařízení a bezpečnost osob. Zároveň požadujeme dodržovat platná ustanovení norem ČSN EN 50 110-1 a PNE 33 3302, zvláště pak minimální dovolené vzdálenosti od vedení:

Minimální dovolené vzdálenosti	Holé vodiče	Izolované vodiče
Nad budovami		
Nad neschůdnými částmi (sklon > 15°), vzdorující ohni	0,5 m	0,3 m
Nad schůdnými částmi (sklon ≤ 15°), vzdorující ohni	4 m	3 m
Na budovách		
K budovám a jejich částem nebo vybavením	0,2 m	0,1 m
Kolem zedních oken		
Před oknem (pouze stávající vedení)	2 m	1 m
Nad oknem	0,2 m	0,2 m
Vedle okna	0,5 m	0,5 m
Pod oknem	1 m	1 m
Kolem střešních oken		
Před oknem	3 m	2 m
Nad oknem	1 m	1 m
Vedle okna	1 m	1 m
Pod oknem	1 m	1 m

4. Při provádění stavebních prací nesmí dojít k poškození a znepřístupnění zařízení distribuční soustavy.
5. Ohlášení jakéhokoliv poškození distribučního a sdělovacího zařízení na telefonním čísle Poruchové služby **800 22 55 77**.

**Kontakty správců zařízení:**

VN+NN

Regionální správa, Jaromír Herman,
tel.: 54514-5204,
email: jaromir.herman@eon.cz

Vyjádření má platnost do 15.06.2020.

Upozorňujeme Vás na možnou polohovou odchylku vedení v přiložené situaci s informativním zákresem sítí

Do přiložené a námi orazítované situace jsme **informativně** zakreslili:

- červeně plně podzemní vedení VN
- červeně čárkovaně nadzemní vedení VN
- zeleně plně podzemní vedení NN
- zeleně čárkovaně nadzemní vedení NN
- fialově plně zrušené podzemní vedení

Při vytýčení trasy zařízení i ke kontrole před záhozem a ke všem dalším souvisejícím jednáním předložte, prosím, toto vyjádření.

Vyjádření nenahrazuje a neuvádí připojovací podmínky. V případě, že požadujete připojení nového odběrného místa můžete podat žádost elektronicky na www.eon-distribuce.cz.

S přátelským pozdravem

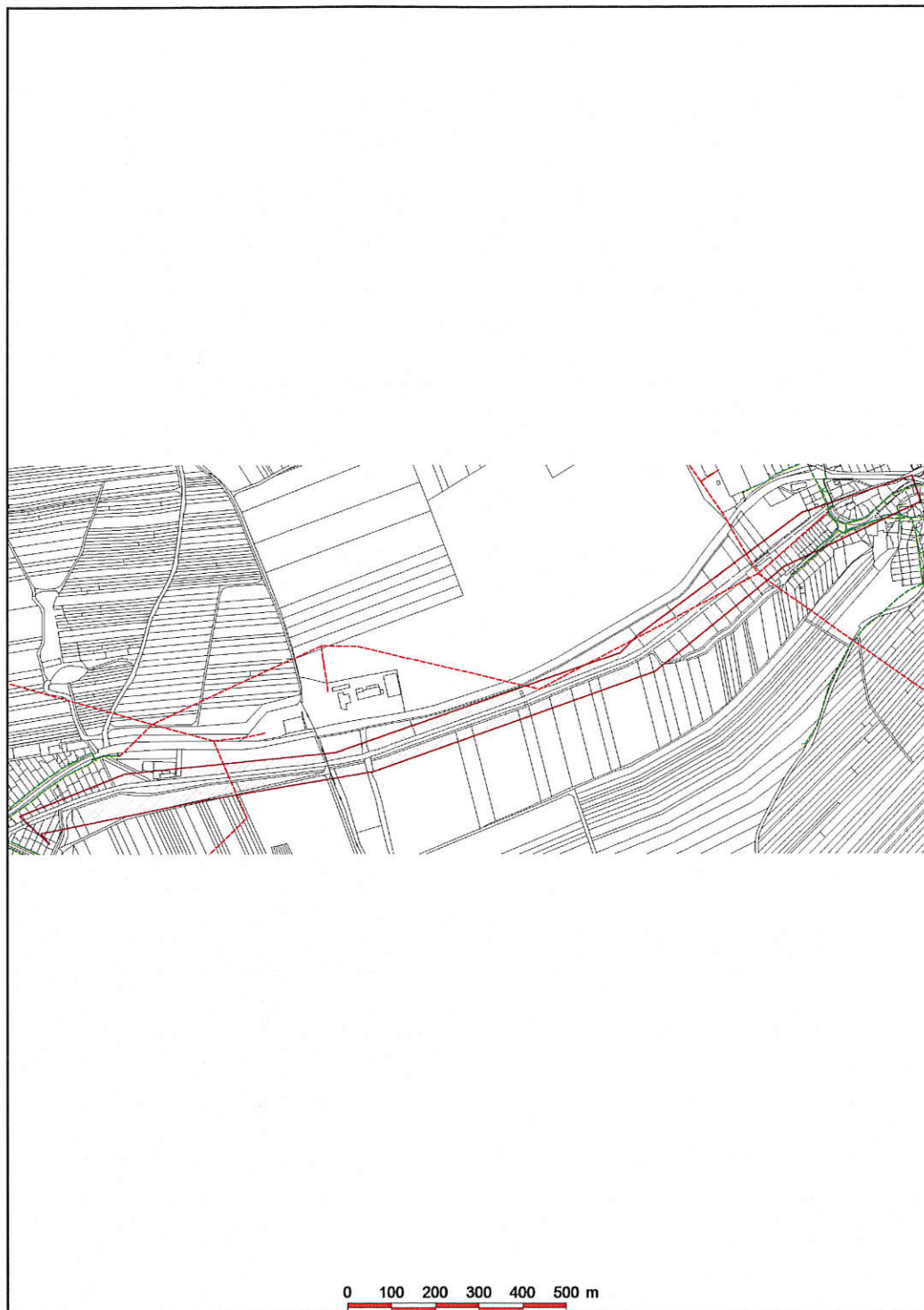
E.ON Servisní, s.r.o.

E.ON Servisní, s.r.o.
F. A. Gerstnera 2151/6
České Budějovice 7
370 01 České Budějovice
IČ: 25186213, DIČ: CZ25186213

109

Příloha: Orazítovaná situace s informativním zákresem sítí

Informativní zákres sítí **elektro** k žádosti 0016258826



Datum 15.06.2018

E.ON Servisní, s.r.o.
F. A. Gerstnera 2151/6
370 01 České Budějovice
IČ: 25186213, DIČ: CZ25186213

059



E.ON Česká republika, s.r.o., F. A. Gerstnera 2151/6, 370 01 České Budějovice

AQUA CENTRUM Břeclav, s.r.o.
Hana Bartolšíková
Kapusty 291/27
690 06 Břeclav

E.ON Česká republika, s.r.o.

Regionální správa Hodonín
Husova 1
695 42 Hodonín
www.eon-distribuce.cz

Monika Šafaříková
T +420-518 30-52 44
monika.safarikova@eon.cz

Naše značka
M49992-16260724

Hodonín, 26.07.2018

Souhlas se stavbou a činností v ochranném pásmu zařízení distribuční soustavy (elektrická síť) ve vlastnictví E.ON Distribuce, a.s.

Předložili jste nám žádost o vyjádření ke stavbě a činnosti v ochranném pásmu:

Nadzemní vedení VN
Distribuční trafostanice VN/NN
Podzemní vedení NN
Nadzemní vedení NN

Jedná se o akci: „Šardice - Hovorany - odstranění sedimentů a náletových dřevin“. K zásahům do ochranného pásma dochází v místě stavby, KÚ Šardice (762059), Hovorany (646377), žadatelem vyznačené zájmové území.

Souhlasíme s provedením výše uvedené akce v ochranném pásmu zařízení distribuční soustavy při splnění těchto podmínek:

- 1) Případná kolize s distribučním zařízením ve správě ECZR, bude řešena přeložkou ve smyslu § 47 zákona č. 458/2000 Sb., v platném znění (přeložku rozvodného zařízení zajišťuje jeho vlastník na náklady toho, kdo potřebu přeložky vyvolal).
- 2) Uvažovaná stavba musí respektovat ochranná pásma distribučního zařízení.
- 3) V případě, kdyby výše uvedená stavba způsobila porušení krytí kabelového vedení NN, VN dle platných ČSN, PNE, zajistí ECZR nápravná opatření (snížení kabelového vedení, založení do plastových chrániček, apod.) a to na základě písemné objednávky investora předané na ECZR neprodleně po zjištění této skutečnosti, přičemž náklady s tím spojené hradí investor stavby v plné výši.

Sídlo společnosti:
F.A. Gerstnera 2151/6
České Budějovice 7
370 01 České Budějovice
Společnost je zapsána
v Obchodním rejstříku
vedeném Krajským soudem
v Českých Budějovicích,
oddíl C., vložka 15066
IČ: 257 33 591
DIČ: 25733591

Číslo žádosti: 16260724

- 4) **Upozorňujeme, že zemní práce nesmí narušit stabilitu podpěrných bodů.** Výkopové práce do hloubky 1 m provádět v min. vzdálenosti 1 m od stožárů. U výkopů ve větší hloubce se musí stanovit vzdálenost od stožáru individuálně (nutné projednat s ECZR).
- 5) Při provádění terénních úprav výše uvedené stavby musí být dodržena min. výška vodičů nad terénem – 6 m. Po ukončení terénních úprav je nutné přizvat zástupce ECZR ke kontrole dodržení min. výšky vodičů. O kontrole bude proveden písemný zápis do montážního nebo stavebního deníku.
- 6) V rámci stavebních prací nesmí dojít ke snížení kabelového lože.
- 7) V ochranných pásmech (dále jen OP) zařízení distribuční soustavy budou při realizaci uděleného souhlasu dodrženy podmínky dle § 46 odst. 8 zákona č. 458/2000 Sb., v platném znění, kde se konstatuje, že v OP těchto zařízení je zakázáno pod písmeny:
 - c) provádět činnosti, které by mohly ohrozit spolehlivost a bezpečnost provozu těchto zařízení nebo ohrozit život, zdraví či majetek osob
 - d) provádět činnosti, které by znemožňovaly nebo podstatně znesnadňovaly přístup k těmto zařízením.
- 8) Zakreslení trasy nadzemního i podzemního vedení vyskytujícího se v zájmovém území do všech vyhotovení prováděcí dokumentace a jeho vyznačení dobře viditelným způsobem přímo v terénu. Jedná se zejména o místa křížení či souběhu trasy vedení s trasou pohybu mechanizace, s trasou vedení výkopů a podobně tak, aby pracující na staveništi byli o hranicích ochranného pásma trvale informováni.
- 9) Objednání přesného vytýčení distribuční sítě (trasy kabelu) v terénu a to nejméně 14 dnů před zahájením prací v blízkosti podzemního kabelového vedení. V případě, že nebude možné trasu kabelu bezpečně určit pomocí vytyčovacího zařízení, je investor zemních prací povinen pro jednoznačné stanovení jeho polohy provést na určených místech a v nezbytném rozsahu ruční odkrytí kabelu podle pokynů zaměstnanců E.ON Česká republika, s.r.o. (dále jen ECZR). **Vytýčení kabelů VN, NN zajistí Jaroslav Novák, tel.: 54514-5229, email: jaroslav.novak@eon.cz.**
- 10) Provádění zemních prací v ochranném pásmu kabelu výhradně klasickým ručním náradím bez použití jakýchkoli mechanismů s nejvyšší opatrností, nebude-li provozovatelem zařízení stanoveno jinak.
- 11) Vhodné zabezpečení obnaženého kabelu (podložení, vyvěšení, ...), aby nedošlo k jeho poškození poruchou nebo nepovolanou osobou a označení výstražnými tabulkami, bude provedeno podle pokynů pracovníka ECZR. Další podmínky pro zabezpečení našeho zařízení si vyhrazujeme při vytýčení nebo po jeho odkrytí.

- 12) Vyřešení způsobu provedení souběhů a křížení výše zmíněné akce s rozvodným zařízením musí odpovídat příslušným ČSN.
- 13) Přizvání zástupce ECZR ke kontrole křižovatek a souběhů před záhozem výkopu. O kontrole bude proveden zápis do montážního nebo stavebního deníku. Při nedodržení této podmínky, budou poruchy vzniklé na zařízení odstraňovány na náklady investora stavby.
- 14) Po dokončení musí stavba z pohledu ochrany před provozními a poruchovými vlivy distribuční soustavy odpovídat příslušným normám, zejména PNE 33 3301, PNE 33 3302, PNE 34 1050, ČSN EN 50 341-1, PNE 33 0000-1, ČSN EN 50 522, ČSN EN 61 936-1.
- 15) Po dokončení stavby a činnosti připomínáme, že v OP zařízení je dále zakázáno:
 - a) zřizovat bez souhlasu vlastníka těchto zařízení stavby či umisťovat konstrukce a jiná podobná zařízení, jakož i uskladňovat hořlavé a výbušné látky
 - b) provádět bez souhlasu jeho vlastníka zemní práce
 - c) u nadzemního vedení nechávat růst porosty nad výšku 3 m
 - d) u podzemního vedení vysazovat trvalé porosty a přejíždět vedení mechanizmy o celkové hmotnosti nad 6t.
- 16) V projektové dokumentaci a při stavbě budou respektovány podmínky uvedené ve vyjádření o existenci zařízení distribuční soustavy ve vlastnictví a provozování ECD a podmínkách práce v jeho blízkosti.
- 17) Veškerá stavební činnost v OP distribučního a sdělovacího zařízení bude před jejím zahájením konzultována s příslušným správcem zařízení (kontakty na správce zařízení jsou uvedeny v závěru tohoto vyjádření), který stanoví bezpečnostní opatření pro práce v OP příslušného rozvodného zařízení dle platné ČSN EN 50 110-1.
- 18) Veškeré práce s mechanizací, jejichž části se za provozu mohou přiblížit k vodičům v OP nadzemního vedení 22 kV a výkopové práce v OP podzemního vedení 22 kV, je nutno provádět za beznapětového stavu vedení a vypnutí požadujeme objednat nejméně 25 kalendářních dnů předem.

Kontakty správců zařízení:


VN+NN

Regionální správa, Jaromír Herman,
tel.: 54514-5204,
email: jaromir.herman@eon.cz

V případě nedodržení vzdáleností a podmínek dle norem a platných právních předpisů, nesouhlasíme po ukončení stavby s její kolaudací.

S přátelským pozdravem

E.ON Česká republika, s.r.o.


E.ON Česká republika, s. r. o.
Regionální správa
Hodonín

015

Příloha: Podmínky pro provádění činností a prací v OP



E.ON Česká republika, s.r.o.

Podmínky pro provádění činností a prací v ochranném pásmu elektrického vedení

Pro vymezení ochranného pásma vedení VN platí zákon č. 458/2000 v platném znění § 46. Ochranné pásmo (dále jen OP) nadzemního vedení je souvislý prostor vymezený svislými rovinami vedenými po obou stranách vedení ve vodorovné vzdálenosti, měřené kolmo na vedení, která činí od krajního vodiče vedení na obě jeho strany:

pro zařízení zrealizovaná do 31.12.1994

- u venkovního vedení s napětím nad 1 kV do 35 kV včetně - **10 m**
- u venkovní stožárové el.stanice s převodem napětí z úrovně nad 1 kV a menší než 52 kV - **10 m**

pro zařízení zrealizovaná od 1.1.1995

- u vedení s napětím nad 1 kV do 35 kV včetně
 - pro vodiče bez izolace - **7 m**,
 - pro vodiče s izolací základní - **2 m**,
 - pro závěsná kabelová vedení - **1 m**
- u venkovní stožárové el.stanice s převodem napětí z úrovně nad 1 kV a menší než 52 kV - **7 m**

V tomto ochranném pásmu je zakázáno:

- zřizovat bez souhlasu vlastníka stavby či umísťovat konstrukce a jiná podobná zařízení, jakož i uskláňovat hořlavé a výbušné látky,
- provádět bez souhlasu vlastníka práce
- provádět činnosti (odkopy nebo navršení zeminy a jiných materiálů do výše, práce s hořlavinami, výbušninami atd.), které by mohly ohrozit spolehlivost a bezpečnost provozu těchto zařízení nebo ohrozit život, zdraví či majetek osob,
- provádět činnosti, které by znemožňovaly nebo podstatně znesnadňovaly přístup k těmto zařízením,
- vysazovat chmelnice a nechávat růst porosty nad výšku 3 m,

Podmínky při provádění zemních prací v OP vedení:

Před zahájením jakýchkoliv prací v blízkosti el.venkovních vedení NN, VN a VVN musí ten, kdo práci organizuje nebo řídí, prokazatelně poučit všechny pracovníky o nebezpečí práce v OP vedení. Při práci v OP musí být dodrženy veškeré platné bezpečnostní předpisy a normy, především požadavky ČSN EN 50110-1 ed.2 + doplňující technická normalizační informace TNI 343100 a dále dle požadavku PNE 330000-6.

- jeřáby a jim podobná zařízení musí být umístěny tak, aby v kterékoliv poloze byly všechny jejich části **mimo OP vedení VN**
- jiná zařízení, která nemají povahu jeřábu je možno provozovat v blízkosti el.vedení, a to i v OP vedení, jsou-li opatřena tak, že žádná část se v žádném případě **nemůže** přiblížit k vodičům na vzdálenost kratší než **3 m**
- při práci nebo pobytu v blízkosti el.zařízení NN nesmí dojít k přiblížení na vzdálenost kratší než **1m**.

Nelze-li při provádění prací tyto vzdálenosti dodržet, musí se zařízení vypnout a zajistit. Vypnutí a zajištění vedení provede ECZR s.r.o. , na základě objednávky, uplatněné minimálně 25 dnů předem.

U kabelových vedení všech druhů napětí (včetně ovládacích, signálních, sdělovacích v majetku ECZR s.r.o.) činí OP od krajního kabelu na každou stranu **1m**. V OP podzemního vedení je zakázáno mimo jiné vysazovat trvalé porosty a přejíždět vedení mechanizmy o celkové hmotnosti nad 6 t. Další podmínky pro provádění činností a prací v OP kabelů jsou stanoveny ve vyjádření vystavené ECZR s.r.o., případně při vytýčení.

Upozorňujeme, že za případné škody nebo úrazy, způsobené nedodržením bezpečnostních předpisů, nepřebírá ECZR s.r.o. žádnou odpovědnost.

C

Městský úřad Kyjov

odbor životního prostředí a územního plánování

Masarykovo nám. 30, 697 01 Kyjov, pracoviště Masarykovo nám. 1
Tel.: 518 697 492, e-mail: t.schielova@mukyjov.cz

Č. j.: OŽPÚP**58813**/18/282
Sp. zn.: OŽPÚP**11666**/2018/282
ukládací znak: 246.9
skart. znak: V/5
Vyřizuje: Ing. Tereza Schielová

Kyjov 5. října 2018

Z Á V A Z N Ě S T A N O V I S K O

Městský úřad Kyjov, jako obecní úřad obce s rozšířenou působností podle § 2 odst. 1 zákona č. 314/2002 Sb., o stanovení obcí s pověřeným obecním úřadem a stanovení obcí s rozšířenou působností, vyhlášky č. 388/2002 Sb., o stanovení správních obvodů obcí s rozšířenou působností, ve smyslu zákona č. 128/2000 Sb., ve znění pozdějších předpisů, odbor životního prostředí, jako věcně a místně příslušný orgán ochrany přírody a krajiny podle § 75 odst. 1 písm. c/ a § 77 odst. 1 písm. a/ zákona ČNR č. 114/1992 Sb., o ochraně přírody a krajiny, ve znění pozdějších předpisů (dále „zákon OPK“) a dle ustanovení § 149 odst. 1 zákona č. 500/2004 Sb., správní řád, ve znění pozdějších předpisů (dále „správní řád“) vydává žadateli, kterým je **Povodí Moravy, s.p., Dřevařská 11, 602 00 Brno, IČ: 70890013**, kterého zastupuje na základě plné moci **AQUA CENTRUM BŘECLAV, S.R.O., Kapusty 27, 690 06 Břeclav, IČ: 60710063**, zastoupeno jednatelem společnosti **Ing. Milanem Bartolšicem** (dále „žadatel“)

s o u h l a s

podle § 4 odst. 2 zákona OPK k zásahu do významného krajinného prvku, kterým jsou dle § 3 odst. 1 písm. b/ zákona OPK rybníky a vodní toky k akci „**Hovoranský potok, Šardice- Hovorany 0,000-2,250 – projektová dokumentace**“ na parcelách, na nichž se bude stavba realizovat KN p.č.1889/1, 1891, 4114/2, 3573/2, 9008 v k. ú. Šardice a parcela KN p.č. 6381 v k. ú. Hovorany.

Souhlas orgánu ochrany přírody se uděluje žadateli za předpokladu splnění těchto podmínek:

- Odstranění náletových dřevin, odtěžení sedimentů a nánosů z průtočného profilu vodního toku bude provedeno dle dokumentace pro vydání společného povolení, příloha dokumentace pro provádění stavby, vypracoval Ing. Jan Varadínek, projektantem je AQUA CENTRUM Břeclav s.r.o., ul. Kapusty 27, 690 06 Břeclav, IČO 60710063, hlavní projektant je Ing. Milan Bartolšic, autorizovaný inženýr pro vodohospodářské stavby, č.aut. 1002273, datum 4/2018.

- Sedimenty budou odtěženy z koryta toku v nezbytně nutném rozsahu. Vytěžená zemina bude dočasně uložena na březích potoka. Po odvodnění bude zemina odvezena na místo trvalého uložení. V případě možnosti uložení zeminy na ornou půdu bude tato zbavena všech nežádoucích prvků o tloušťce maximálně 100mm.
- Odtěžování nánosů z vodního toku a provádění dalších prací bude započato mimo měsíce březen až červenec běžného roku, tj. mimo období rozmnožování živočichů i mimo období hnízdění ptactva.
- Pokud by byl na obnaženém dně vodního toku zjištěn výskyt živočišných druhů, které by mohly být zásahy do vodního toku ohroženy na bytí (např. raci, škeble, velevrubi, apod.), zajistí investor neprodleně jejich přemístění na vhodné místo. Orgán ochrany přírody si vymezuje právo být informován o započetí vypouštění nádrže a o provádění záchranného přenosu organismů a být jim přítomen.
- V km 0,075-0,179 úpravy se provede oprava stávajícího opevnění dna koryta – stávající dlažba bude odstraněna a nahrazena dlažbou novou z melioračních desek. Ve dně bude zřízena berma za účelem koncentrace minimálních průtoků v korytě.
- V km 0,3470 jsou dno a svahy koryta opevněny betonovým melioračními deskami; opevnění dna bude sníženo o cca 2,0 (původní vytrháno a nahrazeno novým ze stejného materiálu).
- Kácení dřevin bude provedeno jen v nezbytném rozsahu v průtočném profilu toku.
- Kácení dřevin bude provedeno v období vegetačního klidu, což je v rozmezí od 1. listopadu do 31. března běžného roku. Veškerá dřevní hmota bude odstraněna z koryta.
- Za vykácené dřeviny bude provedena náhradní výsadba dřevin spočívající ve vysazení nových stromů dle domluvy formou kus za kus jako náhrada stávajících vysazených uschlých dřevin podél vodního toku v dotčeném úseku. Vysazované dřeviny budou mít obvod kmene min 12 – 14 cm ve výšce 1 m nad zemí.
- K výsadbě budou použity geograficky původní druhy dřevin (například lípa srdčitá, topol bílý, topol černý, vrba bílá, javor mlč, javor babyka, morušovník černý, bílý, ořešák královský, slivoně, meruňky, třešně, jabloně, hrušně, líska obecná, řešetlák počistlivý, brslen bradavičnatý, apod.), ovšem s ohledem na vhodnost daného druhu (s ohledem na výšku hladiny podzemní vody a okolní vegetaci).
- Vysazené stromy budou opatřeny 1 – 3 kůly s pružnými úvazky a individuálními chráničkami proti okusu zvěří. Pro vysazené dřeviny bude zajištěna následná pěstební péče po dobu min 5 let (dostatečná zálivka, odstraňování plevelů v blízkosti dřevin, kontrola úvazků, výchovný řez atp.). V případě uhynutí vysazených dřevin bude výsadba ve vhodném ročním období nahrazena.
- V případě potřeby osít vzniklé volné plochy travou bude použita stanovištně vhodná (geograficky původní) druhově bohatá travino-bylinná směs.
- Výsadba bude realizována v nejbližším období (jaro, podzim) vhodném pro realizaci výsadeb po ukončení prací v souvislosti s odstraňováním nánosů do kolaudace stavby.

O d ů v o d n ě n í :

Dne 3. srpna 2018 byla doručena Městskému úřadu Kyjov, odboru životního prostředí a územního plánování (dále „MěÚ Kyjov, OŽPÚP“) žádost Povodí Moravy, s.p., Dřevařská 11, 601 75 Brno, IČ: 708 90 013 o vydání závazného stanoviska podle § 4 odst. 2 zákona k akci „Hovoranský potok, Šardice - Hovorany, km 0,000 – 2,250 – projektová dokumentace“ na pozemcích KN p. č. 1889/1, 1891, 4114/2, 3573/2, 9008 v k. ú. Šardice a p. č. 6381 v k. ú. Hovorany, při které dojde k zásahu do vodního toku Hovoranský potok a jeho údolní nivy, které jsou dle § 3 odst. 1 písm. b/ zákona OPK významným krajinným prvkem. K žádosti byla přiložena projektová dokumentace „Hovoranský potok, Šardice-Hovorany 0,000-2,250 – projektová dokumentace“, dokumentace pro vydání společného povolení, příloha dokumentace pro provádění stavby, vypracoval Ing. Jan Varadínek, projektantem je AQUA CENTRUM Břeclav s.r.o., ul. Kapusty 27, 690 06 Břeclav, IČO 60710063, hlavní projektant je Ing. Milan Bartolšic, autorizovaný inženýr pro vodohospodářské stavby, č.aut. 1002273, datum 4/2018. Žadatele na základě plné moci ze dne 23. 4. 2018 zastupuje AQUA CENTRUM BŘECLAV, S.R.O., Kapusty 27, 690 06 Břeclav, IČ: 60710063, zastoupenou jednatelem společnosti Ing. Milanem Bartolšicem.

Dne 3. 8. 2018 žadatel požádal o zpětvzetí žádosti o povolení kácení dřevin rostoucích mimo les podle § 8 zákona č. 114/1992 Sb., o ochraně přírody a krajiny doručeného dne 29. 6. 2018 vedeným pod č.j. 49489/2018/282 z důvodu špatně zvoleného formuláře žádosti.

Dne 3. 8. 2018 žadatel požádal o zpětvzetí žádosti o vydání závazného stanoviska k zásahu do registrovaného významného krajinného prvku podle § 4 odst. 2 zák. č. 114/1992 Sb., o ochraně přírody a krajiny doručeného dne 26. 7. 2018 vedeným pod č.j. 56523/2018/282 z důvodu špatně zvoleného formuláře žádosti.

Dne 25. 6. 2018 vydala souhlasné stanovisko obec Hovorany, jako účastník správního řízení ve věcech ochrany přírody a krajiny. Dne 29. 6. 2018 vydala souhlasné stanovisko obec Šardice, jako účastník správního řízení ve věcech ochrany přírody a krajiny.

Vodní toky a jejich údolní nivy jsou hodnotné části krajiny označované dle § 3 odst. 1 písm. b/ zákona OPK jako významné krajinné prvky. Podle § 4 odst. 2 zákona OPK jsou významné krajinné prvky chráněny před poškozováním a ničením. Využívají se pouze tak, aby nebyla narušena jejich obnova a nedošlo k ohrožení nebo oslabení jejich stabilizační funkce. K zásahům, které by mohly vést k poškození nebo zničení významného krajinného prvku nebo ohrožení či oslabení jeho ekologicko-stabilizační funkce, si musí ten, kdo takové zásahy zamýšlí, opatřit závazné stanovisko orgánu ochrany přírody. Mezi takové zásahy patří umísťování staveb a úpravy či údržby vodních toků.

Záměrem je odstranění náletových dřevin, odtěžení sedimentů a nánosů z průtočného profilu upraveného vodního toku Hovoranského potoka. Celková délka zájmového úseku koryta je 2354m, šířka koryta mezi břehovými liniemi cca 6-10m. Účelem potoka je zachycení a odvedení povrchové vody z okolního území. Důvodem je zanesení toku splaveninami zeminy z intenzivně zemědělsky obhospodařovaných pozemků a tím snížení kapacity koryta pro převedení povodňových průtoků skrz zastavěné území obce. V souvislosti s odstraňováním nánosů, bude nezbytný zásah do břehových porostů, jimiž je průtočný profil zarostlý. V úseku 0,075-0,179 km bude provedena oprava stávajícího opevnění dna koryta. Stávající dlažba (meliorační desky) budou vyměněny za nové. V km 0,3470 jsou

dno a svahy koryta opevněny betonovým melioračními deskami; opevnění dna bude sníženo o cca 2,0 (původní vytrháno a nahrazeno novým ze stejného materiálu)

Situace na místě samém je správnímu orgánu dobře známa z předchozích šetření, ze kterých byla pořízena fotodokumentace. Předmětný úsek vodního toku je porostlý travino-bylinnými porosty i dřevinnou vegetací. V úseku podél Hovoranského potoka v řešené délce byla dříve provedena výsadba správcem toku. Pro potřeby odstranění nánosů je navrženo odstranění dřevin z průtočného profilu.

Z ekologických důvodů byl termín odstranění dřevin situován do období vegetačního klidu. Výsadba ve stanovených počtech a parametrech bude kompenzovat ekologickou újmu vzniklou pokácením dřevin a zajistí plnění nezbytné ekologicko-stabilizační funkce vodního toku jako významného krajinného prvku. Podmínky určené pro výsadby mají zajistit nezbytnou péči a vhodné podmínky pro růst dřevin. (Upozorňujeme, že pro povolení kácení dle §8 zákon OPK je věcně a místně příslušný Obecní úřad Šardice a Hovorany.). Sedimenty budou odtěženy z koryta toku v nezbytně nutném rozsahu. Vytěžená zemina bude dočasně uložena na březích potoka. Po odvodnění bude zemina odvezena na místo trvalého uložení.

Vodní tok Hovoranský potok je v předmětném úseku součástí územního systému ekologické stability (ÚSES) jako funkční lokální biokoridor (LBK 2) a současně v souběžné ploše K – Plochy krajinné zeleně, která je dle platného územního plánu obce Hovorany navrženým lokálním biokoridorem.

ÚSES zajišťuje uchování a reprodukci přírodního bohatství a příznivé působení na okolní méně stabilní části krajiny. Ochrana systému ekologické stability je dle § 4 odst. 1 zákona OPK povinností všech vlastníků a uživatelů pozemků tvořících jeho základ, jeho vytváření je veřejným zájmem, na kterém se podílejí vlastníci pozemků, obce i stát. Veškeré zásahy na toku by měly být prováděny přírodě blízkým způsobem a to tak, aby došlo k zachování a zlepšování ekologické stability území. Nepůvodní druhy dřevin by měly být nahrazovány druhy původními s preferováním listnatých dřevin.

Z hlediska ochrany přírody a krajiny neprochází dotčený úsek vodního toku zvláště chráněnými územími (ZCHÚ), evropsky významnými lokalitami (EVL), ptačími oblastmi (PO) ani přírodními parky (PP).

Všechny podmínky ve výroku závazného stanoviska mají zajistit nezbytnou ochranu významných krajinných prvků a lokálního biokoridoru jako prvku ÚSES. Mají zajistit ochranu biotopů vodního toku a pozměněné nivy a ekologicko-stabilizační funkci VKP.

Po prostudování dodaných podkladů a znalosti předmětného území dospěl orgán ochrany přírody a krajiny k závěru, že by navržená údržba toku za podmínek stanovených ve výroku rozhodnutá neměla ohrozit nebo oslabit ekologicko-stabilizační funkci vodního toku a jeho údolní nivy, které jsou významnými krajinnými prvky, a že s návrhem je možno souhlasit.

P o u č e n í o o d v o l á n í :

Proti tomuto rozhodnutí je možno podat podle § 81 odst. 1 a § 83 odst. 1 správního řádu odvolání, ve kterém se uvede, v jakém rozsahu se rozhodnutí napadá a dále namítaný rozpor s právními předpisy nebo nesprávnost rozhodnutí nebo řízení, jež mu předcházelo, ve lhůtě 15 dnů ode dne jeho oznámení, ke Krajskému úřadu Jihomoravského kraje se sídlem v Brně, Žerotínovo nám. 3/5 podáním učiněným u

Městského úřadu Kyjov, odboru životního prostředí a územního plánování. Odvolání se podává s potřebným počtem stejnopisů tak, aby jeden stejnopis zůstal správnímu orgánu a aby každý účastník dostal jeden stejnopis. Nepodá-li účastník potřebný počet stejnopisů, vyhotoví je správní orgán na náklady účastníka. Podané odvolání má v souladu s ustanovením § 85 odst. 1 správního řádu odkladný účinek. Odvolání jen proti odůvodnění rozhodnutí je nepřípustné.

Městský úřad Kyjov
Odbor životního prostředí
a územního plánování
- Ž -

„otisk úředního razítka“

Ing. Bedřich Kubík
vedoucí odboru

Doručí se:

Účastníci řízení nebo jejich zmocněnci:

(doporučeně do vlastních rukou):

- AQUA CENTRUM Břeclav s.r.o., Kapusty 27, 690 06 Břeclav (+ PD)
- Obec Šardice (DS)
- Obec Hovorany (DS)

Ostatní:

(doporučeně):

- MěÚ Kyjov OŽPÚP - VH, spis



OBEC HOVORANY

Hovorany 45, 696 12 Hovorany
IČ 00284904, DIČ CZ00284904

Váš dopis zn.:

Ze dne: 11. 6. 2018

Č.j.: HOV – 759/2018

Sp. zn.:

Vyřizuje: František Kučera

Telefon: 606 738 255

Datum: 25. 6. 2018

Společnost

AQUA CENTRUM Břeclav s.r.o.

Kapusty 27

690 06 Břeclav

Hovorany 25. 6. 2018

Věc: Vyjádření obce na akci: „Hovoranský potok, Šardice – Hovorany 0,000 - 2,250 PD“


Rada Obce Hovorany projednala dne 21. 6. 2018 žádost podanou společností AQVA CENTRUM Břeclav s.r.o., Kapustova 27, 690 06 Břeclav, s pověřením investora akce Povodí Moravy s.p. Brno, Dřevařská 11, IČ: 70890013, o vyjádření na akci: „Hovoranský potok, Šardice – Hovorany 0,000 – 2,250 projektová dokumentace“ na pozemcích parc. č. 1889/1, 1891, m 4114/2, 3573/2, 9008 v k.ú. Šardice a parc.č. 6381 v k.ú. Hovorany, vypracovanou - duben/2018 projektantem Ing. Janem Varadínkem, zodpovědný pracovník Ing. Milan Bartolšic ze spol. AQVA Centrum Břeclav s.r.o., pro vydání společného povolení stavby – udržovacích prací.

Rada Obce Hovorany nemá námitek k PD pro provádění výše uvedené stavby a **vydává kladné stanovisko k udržovacím pracím: usnesením RO č. 12/R1215/18.**

S pozdravem



František Kučera
František Kučera
místostarosta obce
Hovorany



Obec Šardice

PSČ 696 13

AQUA CENTRUM Břeclav s.r.o.
Kapusty 27
690 06 Břeclav

Váš dopis značky / ze dne

Naše značka
OÚŠ1207/2018

Vyřizuje
Košuličová

V Šardicích dne
29. 6. 2018

Žádost o vyjádření k akci „Hovoranský potok, Šardice-Hovorany, PD“

Rada obce Šardice na svém jednání č. 95, které se konalo dne 25. 6. 2018 projednala Vaši žádost o vyjádření a vydání souhlasného stanoviska k akci Hovoranský potok, Šardice-Hovorany, PD, investor Povodí Moravy s.p., Brno. Rada obce přijala níže uvedené usnesení:

Usnesení č. R95/18 - 15

Rada obce nemá námitky k žádosti spol. AQUA CENTRUM Břeclav s.r.o., o vyjádření k PD akce „Hovoranský potok, Šardice-Hovorany 0,000 – 2,250 projektová dokumentace“ kdy účelem stavby je odtěžení nánosů z průtočného profilu koryta včetně odstranění náletových dřevin.

Rada obce souhlasí s provedením udržovacích prací za podmínky dodržení vyjádření všech dotčených orgánů.

Podáváme Vám tuto zprávu a jsme s pozdravem

Blažena Galiová
Starostka obce

OBEC ŠARDICE
696 13 Šardice
okres Hodonín

Telefon:
518 624 525
518 624 511
fax: 518 624 450
e-mail: ou.sardice@sardice.cz

Bankovní spojení:
KB Hodonín
č. ú. 4425-671/0100

IČO:
285 374



OPATSTVÍ STARÉ BRNO ŘÁDU SV. AUGUSTINA

Mendlovo nám. 1, 603 00 Brno

AQUA CENTRUM Břeclav s.r.o.
Kapusty 27
690 06 Břeclav

Brno dne 25. 6. 2018

Vyjádření vlastníka k akci „Hovoranský potok, Šardice-Hovorany 0,000 – 2,250 projektová dokumentace“

Opatství Staré Brno Řádu sv. Augustina souhlasí s čištěním Hovoranského potoka v úsecích, které se dotýkají jeho vlastnických pozemků, jež jsou podle průvodní zprávy potřebné k přístupu při provádění stavby (pozemek p. č. 631/2) nebo navíc ještě určené k ukládání vytěžené zeminy (pozemek p. č. 7004).

Co se týká pozemku p. č. 7004 opatství **souhlasí za těchto podmínek:**

1. Při ukládání vytěžené zeminy na předmětný pozemek pro odvodnění, naložení a odvezení žádáme o maximální ochranu orné půdy tak, aby nebyla strojními mechanismy zhutněna více než je nutné a poté zrekultivována tak, aby bylo možné ji bez dalších úprav obdělávat.
2. V případě uložení max. 100 mm vrstvy očištěné zeminy na předmětný pozemek žádáme o kontrolu a přizvání vlastníka i uživatele.
3. Taktéž žádáme o účast vlastníka i uživatele na předmětném pozemku při započetí a hlavně při ukončení stavebních a rekultivačních prací.

Kontakt na vlastníka:

Opatství Staré Brno Řádu sv. Augustina, Mendlovo nám. 157/1, 603 00 Brno
IČ 00569089
mail: asistentka@opatstvibrno.cz
tel. 543 424 019, mob. 734 892 731

Kontakt na pachtýře:

Marek Gregorovič, Šardice 129
IČ 49940392
mail: gregi74@seznam.cz
tel. 606 151 183

S pozdravem

**Opatství Staré Brno
Řádu sv. Augustina**
Mendlovo nám. 1, 603 00 BRNO
IČ: 00569089, DIČ: CZ00569089 ③

Mgr. Juan Provecho, OSA
statutární zástupce

AQUA CENTRUM Břeclav s.r.o.
Kapusty 27

690 06 Břeclav

VÁŠ DOPIS ZNAČKY/ZE DNE

11.06.2018

NAŠE ZNAČKA

PM-13259/2018/5203/Mi

VYŘIZUJE

Ing. Eva Miklíková

+420 541 637 311

miklikova@pmo.cz

MÍSTO/DATUM

Brno

27.06.2018

Hovoranský potok, Šardice – Hovorany 0,000 – 2,250

(k.ú. Hovorany, Šardice; ORP Kyjov; kraj Jihomoravský; HP 4-17-01-0960)

Charakteristika akce:

Dne 18.06.2018 nám byla předložena žádost o vyjádření k dokumentaci pro vydání společného povolení stavby „Hovoranský potok, Šardice – Hovorany 0,000 – 2,250“ zpracované 04/2018. Zpracovatelem dokumentace je AQUA CENTRUM Břeclav s.r.o. Investorem stavby je Povodí Moravy, s.p.

Předmětem dokumentace je odtěžení sedimentů a odstranění náletových dřevin z průtočného profilu upraveného koryta vodního toku Hovoranský potok v ř. km 0,000 – 2,250. V úseku ř. km 0,075 – 0,179 se provede oprava stávajícího opevnění dna koryta, ve dně bude zřízena berma.

Správcem DVT Hovoranský potok (IDVT 10205942) je Povodí Moravy, s.p., závod Střední Morava, provoz Veselí nad Moravou (Benátky 1147, 698 20 Veselí nad Moravou, vedoucí provozu Ing. Lukáš Navrátil, tel: 518 323 866, e-mail: navratil@pmo.cz).

Stavba se nenachází ve stanoveném záplavovém území.

Vodní útvar: DYJ_1290 Kyjovka (Stupava) od toku Hruškovice po ústí do Dyje

Stanovisko správce povodí a správce DVT Hovoranský potok (IDVT 10205942)

Na základě ustanovení § 54 odst. 4 zákona 254/2001 Sb. o vodách a o změně některých zákonů (vodní zákon) vydává Povodí Moravy, s. p., jako správce povodí a správce toku následující

s t a n o v i s k o :

a) Z hlediska zájmů daných platným Národním plánem povodí Dunaje a Plánem dílčího povodí Dyje (ustanovení § 24 až § 26 vodního zákona) je uvedený záměr možný, protože lze předpokládat, že záměrem nedojde ke zhoršení chemického stavu a ekologického stavu/potenciálu dotčených útvarů povrchových vod a chemického stavu a kvantitativního stavu útvarů podzemních vod, a že nebude znemožněno dosažení jejich dobrého stavu/potenciálu.

Toto hodnocení vychází z posouzení souladu daného záměru s výše uvedenými platnými dokumenty.

Předpokládáme, že uvedený záměr vzhledem ke svému charakteru, velikosti a dopadu nebude mít vliv na stav vodního útvaru.

b) Z hlediska dalších zájmů chráněných zákonem č. 254/2001 Sb., o vodách a o změně některých zákonů, souhlasíme s uvedeným záměrem.

Doba platnosti tohoto stanoviska je 2 roky, nebude-li využito pro vydání platného rozhodnutí nebo opatření vodoprávního nebo jiného správního úřadu.

Povodí Moravy, s.p.
602 00 Brno, Dřevařská 11
IČO:70890013, DIČ:CZ70890013
-13-



Ing. Pavel Bíza
vedoucí útvaru správy povodí